



# “Expedición al corazón del mundo maya”



Guatemala (29 julio – 12 agosto de 2023)

La edición de 2023 Proyecto Argo nos va a permitir adentrarnos de nuevo en el corazón del mundo maya, conmemorando la llegada de los españoles hace 500 años. Fue la expedición del extremeño Pedro de Valdivia en 1523, la que por orden de Hernán Cortés, atravesó estos territorios hasta entonces inexplorados.

Guatemala se ubica en el centro de la región geográfica donde esta mítica civilización floreció hace miles de años. En las exuberantes selvas del norte del país se encuentran la mayor cantidad y concentración de sitios arqueológicos de esta civilización. Más del 50% de la población actual del país, con sus más de 20 lenguas ancestrales, son descendientes directos de aquellos misteriosos mayas.

Nuestra espectacular aventura comenzará en Antigua, una bella ciudad colonial rodeada por tres impresionantes volcanes donde, a través de sus empedradas calles, nos trasladaremos directamente al S. XVII. Ascenderemos al Pacaya, majestuoso volcán activo de 2.552 metros de elevación. Seguiremos rumbo al sitio arqueológico de Iximché, antigua capital maya del reino Cakchiquel, donde tendremos la oportunidad de participar en una ceremonia maya dirigida por un chamán. Continuaremos rumbo al lago Atitlán, del que el escritor Aldous Huxley dijo ser el “más bello del mundo”. Conoceremos los singulares pueblos que le rodean y a los indígenas Tzutuhiles, que viven de la pesca y la artesanía, aunque son más conocidos como los adoradores de la deidad maya-católica a la que llaman “Maximón”.

Chichicastenango será el siguiente destino, caracterizado por las coloridas vestimentas de sus pobladores, su penetrante olor a incienso de la sincrética iglesia de Santo Tomás y su famoso mercado, considerado uno de los mercados indígenas más interesantes de toda Hispanoamérica. Terminando la visita en su cementerio, declarado por National Geographic como el más colorido del mundo.

Finalizaremos esta primera etapa del viaje visitando la Reserva Natural Atitlán para después volar hasta Flores, en el Departamento de Petén, y continuar con nuestra aventura maya.

La selva y los humedales de agua dulce del refugio de vida salvaje de Puerto Arturo serán nuestra primera parada. Recóndito lugar en medio de la selva, regentado por la comunidad indígena de Carmelita, que es el hogar de millares de aves, mamíferos y reptiles. Nuestros guías nos descubrirán los secretos de la selva, caminando por intrincadas trochas y navegando por lagunas y ríos, conviviendo tres días en medio de la naturaleza más salvaje.





Nuestro siguiente destino será el sitio arqueológico de Uaxactún y la comunidad que lo regenta, donde nos descubrirán la palma de xate, su “oro verde”. Disfrutaremos de una tertulia con las mujeres locales, donde conoceremos cómo elaboran sus muñecas de hojas de maíz seca y tendremos la ocasión de elaborar nuestra propia muñeca.

Como colofón a nuestra estancia en Petén visitaremos la magnífica Tikal, la mayor de las ciudades mayas conocidas. Según algunos arqueólogos, en Tikal llegaron a vivir hasta 100.000 personas. Conoceremos la Plaza Central con los Templos del Gran Jaguar y la Gran Pirámide, la Acrópolis y el Templo IV, desde cuya cúspide se divisan más de 50 km de selva virgen.





Después de Tikal recorreremos la Isla de Flores en el lago Peten Itzá y finalizaremos nuestra intensa aventura recorriendo la moderna Ciudad de Guatemala, antes de volar de vuelta a España.

¿Te atreves a acompañarnos en esta inolvidable aventura?

# 1<sup>era</sup> SEMANA

	Sábado 29 julio	Domingo 30 julio	Lunes 31 julio	Martes 1 agosto	Miércoles 2 agosto	Jueves 3 agosto	Viernes 4 agosto
		-Desayuno -Visita al Cerro de la Cruz -Paseo por las calles de La Antigua y sus rincones coloniales	-Desayuno -Subida al Volcán Pacaya	-Desayuno -Visita del sitio arqueológico de Iximché y ceremonia maya	-Desayuno -En lancha por el lago Atitlán. -Visita de los pueblos y mirador Cerro Kiaq'Aiswaan	-Desayuno -Rumbo a Chichicastenango: Visita del mercado, Iglesia de Santo Tomás y cementerio local.	-Desayuno -Visita a la Reserva Natural de Atitlán
		-Almuerzo	-Almuerzo	-Almuerzo	-Almuerzo	-Almuerzo	-Almuerzo
	-Recepción en el aeropuerto y traslado a La Antigua.	-Tarde libre	-Regreso a La Antigua -Tarde libre	-Rumbo al Lago Atitlán -Pequeña caminata por la pintoresca Calle Santander	-Regreso al hotel	-Regreso al hotel	- Vuelo Guatemala a Flores (Petén) -Traslado al hotel
	Cena libre Alojamiento	Cena libre Alojamiento	Cena libre Alojamiento	Cena libre Alojamiento	Cena libre Alojamiento	Cena libre Alojamiento	Cena libre Alojamiento

## 2ª SEMANA

	Sábado 5 agosto	Domingo 6 agosto	Lunes 7 agosto	Martes 8 agosto	Miércoles 9 agosto	Jueves 10 agosto	Viernes 11 agosto
	-Desayuno - Traslado hasta Carmelita y Puerto Arturo	-Desayuno -expedición hacia las Sabanas y pastizales de El Cuervo	-Desayuno. -Recorrido por el campamento Sibalón	-Desayuno -Salida hacia Uaxactún -Visita del sitio arqueológico -Caminata y charla sobre la palma de xate	-Desayuno. -Visita de Tikal	-Desayuno. -Caminata alrededor del Jungle Lodge	-Desayuno -Visita a la ciudad de Guatemala
	Alojamiento y Almuerzo	-Almuerzo en Puerto Arturo	-Almuerzo en Carmelita	-Almuerzo en comedor local	-Almuerzo campestre	Almuerzo	Almuerzo
	-Expedición a través de la Laguna de Puerto Arturo	-Caminata por la selva	- Traslado al hotel en Flores	-Tertulia Elaboración de un recuerdo de Uaxactún -Regreso a Flores	-Visita libre de Tikal	-Traslado al aeropuerto para regresar a Guatemala.	-Traslado al aeropuerto para nuestro regreso a Madrid
	Cena Alojamiento	Cena -Expedición nocturna Alojamiento	Cena libre Alojamiento	Cena libre Alojamiento	Cena libre Alojamiento	-Recepción y traslado al hotel Cena libre Alojamiento	

# LA ANTIGUA

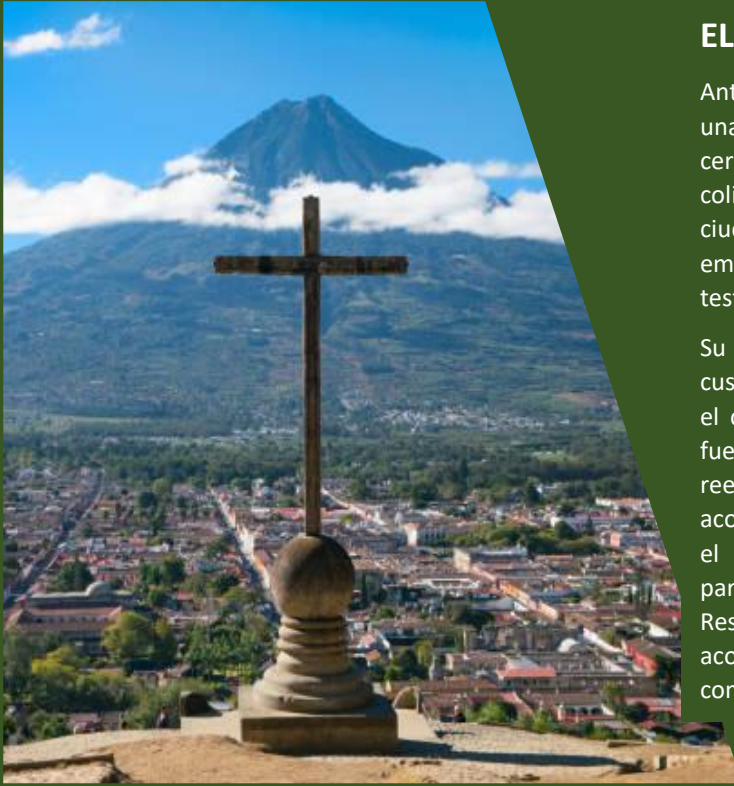
Esta bella ciudad colonial, conserva todo el encanto del siglo XVII, calles empedradas, balcones de hierro forjado, techos de teja y numerosas construcciones de estilo barroco, fue declarada en 1979 “Patrimonio de la Humanidad” por la Unesco.

Los primeros documentos históricos en que aparece escrito el nombre de Guatemala son las cartas que Pedro de Alvarado envió a Hernán Cortés en 1524. En las cartas, el nombre de Guatemala se escribe de la misma manera en que se hace ahora y que seguramente es la castellanización del vocablo Quauhtemalan («lugar de muchos árboles») de origen náhuatl, que era el nombre con el cual conocían a la ciudad y nación cakchiquel los auxiliares mexicanos que acompañaron a Alvarado y a Cortés.

Durante la época virreinal era conocida como Santiago de los Caballeros de Guatemala, y fue la capital de la Capitanía General de Guatemala. La capital fue trasladada al Valle de la Ermita después de que los terremotos de Santa Marta arruinaran la ciudad por tercera vez en el mismo siglo. A partir del traslado, la ciudad pasó a llamarse «arruinada Guatemala», «Santiago de Guatemala antiguo» y la «antigua ciudad».

Pasaremos por esta ciudad con aire de pueblo donde el tiempo se detuvo, entre pintorescas y coloridas fachadas barrocas (el Cabildo, el Palacio de los Capitanes Generales), templos y monasterios (la Iglesia de La Merced, San Francisco) y otros rincones coloniales.





## EL CERRO DE LA CRUZ

Antes conocido como el Cerro del Manchen, es una pequeña montaña que podemos encontrar cerca de la ciudad de Antigua Guatemala. La colina tiene una altitud que permite visualizar la ciudad colonial en todo su esplendor y el emblemático Volcán de Agua, que ha sido testigo de las glorias y caídas de la población.

Su nombre actual es debido a una cruz que custodia la ciudad. La cruz que se encuentra en el cerro fue colocada en el año 1930. Primero fue hecha de madera para después ser reemplazada por una de cemento. Se acostumbra a subir a este cerro especialmente el jueves de la Ascensión para recordar la partida de Jesús 40 días después de su Resurrección. Para esta fecha la gente que asiste acostumbra a comer pequeñas refacciones de comida típica

## VOLCAN PACAYA

Majestuoso volcán activo, con más de 2.552 metros, que lo convierten en el complejo volcánico más interesante de América Central por la cantidad de conos eruptivos, cráteres y cambios que pueden observarse en el mismo.

Nosotros llegaremos en vehículo al pie del Volcán y desde ahí iniciaremos nuestro ascenso. Tras una hora y media caminando llegaremos a la meseta central a 350 metros del cráter de uno de los cuatro volcanes activos que se encuentran Guatemala.

Se desconoce hace cuántos miles de años hizo erupción por primera vez, pero se han registrado al menos 23 erupciones desde la época de la colonización española. Después de estar dormido durante un siglo, hizo erupción violentamente en 1965 y desde entonces ha estado en constante actividad eruptiva. El 20 de julio de 1963 fue declarado Parque Nacional. Su altura ha ido cambiando por las constantes erupciones.



# IXIMCHÉ

Es un sitio arqueológico precolombino del altiplano occidental de Guatemala. El nombre del sitio proviene del nombre maya para el árbol de Ramón, significa «árbol de maíz».

Desde su fundación en 1470 hasta su abandono en 1527, Chi Iximché' fue la capital del reino Kaqchikel. Durante las excavaciones del sitio se descubrieron los restos de murales pintados, en mal estado de conservación, en algunos de los edificios y una amplia evidencia de sacrificios humanos. Fue declarada Monumento Nacional de Guatemala en la década de 1960.

En la época de la conquista española, Iximché era la segunda ciudad más importante del altiplano de Guatemala después de Q'umarkaj, la capital del reino k'iche'. Inicialmente en 1524, el conquistador Pedro de Alvarado fue bien recibido en Chi Iximché' y los reyes kaqchikeles proporcionaron a los españoles guerreros nativos para ayudar en la conquista de los demás reinos mayas en el altiplano.

El sitio se ha conservado en gran medida como resultado de la alianza entre los españoles y los kaqchikeles contra los k'iche'. El núcleo central del sitio está flanqueado por profundos barrancos y está separado de la zona residencial principal por un foso defensivo. La ciudad se desarrolló rápidamente y en los primeros 50 años de su fundación ya había alcanzado su máxima extensión

En la época colonial, Chi Iximche' fue el centro de un culto de adoración sincrética de una reliquia de las ruinas que había sido trasladada a la iglesia de Tecpán. Hasta el siglo XIX se llevaron a cabo procesiones de Tecpán a las ruinas todos los Viernes Santos. Este culto se había extinguido durante la época de la Guerra Civil de Guatemala en el siglo XX. En la actualidad, a menudo aj q'ijab' (sacerdotes mayas) modernos provenientes del altiplano guatemalteco van como peregrinos a Iximché.




## EL LAGO ATITLAN

Es el lago más profundo de Centro América y el tercero más grande de Guatemala. El significado de la palabra «Atitlán» deriva etimológicamente del náhuatl, es un topónimo aglutinado que se estructura en la siguiente forma: Atl significa «Agua», Titlan significa «entre», por lo tanto, la palabra «Atitlán» se traduce como «entre las aguas».

Es un lago de origen volcánico tipo caldera. Tiene una larga y compleja historia de formación, pues antes del lago que actualmente se ve existieron otras calderas previas. Una de las características propias del Lago Atitlán es un viento fuerte conocido como Xocomil. La etimología de Xocomil proviene de las voces cakchiqueles Xocom, de jocom = recoger; il = pecados, es decir, el viento que recoge los pecados de los habitantes de los pueblos situados a orilla del lago.

Estos vientos fuertes suceden a diario por la tarde cuando los vientos cálidos procedentes de la costa del Pacífico (sur) chocan con los vientos fríos que provienen del altiplano (norte). Esto provoca condiciones turbulentas en la superficie del lago. Está rodeado de tres volcanes: Atitlán, Tolimán y San Pedro («Los Tres Gigantes»), formando así un paisaje impresionante que lo convierte en una joya natural







## SAN JUAN LA LAGUNA

Ubicado en el lado oeste del lago Atitlán, rodeado de la montaña y del cerro Xe'Kaqasiwaan. Es conocido como un pueblo tranquilo, con gran riqueza artesanal, con sus mujeres tejedoras y personas dedicadas al arte, y por sus paisajes inigualables.

Durante la época colonial fue parte de la encomienda de Atitlán, la que estaba a cargo de los descendientes del conquistador Sancho de Barahona. Después de la independencia de Centroamérica en 1821, estuvo en el extenso departamento de Sololá/Huehuetenango y en 1838 fue parte del efímero Estado de Los Altos hasta que fue reincorporado al Estado de Guatemala.

El topónimo "San Juan La Laguna" se confirió en honor a San Juan y del hecho de que el poblado este próximo al lago Atitlán.

En 2019 se inauguró el mirador del cerro Kiaq'asiwaan que significa "hombre rojo sobre el barranco", en idioma tzutujil. Este cerro proporciona una vista al lago, al área de San Juan La Laguna, los volcanes que rodean el lago y el cerro del Rostro Maya, también llamado Cerro Cristalino, entre otros.



## SANTIAGO ATITLÁN

En su mayoría pertenece a la etnia Tz'utujil. Su economía se caracteriza por la agricultura y la producción y venta de artesanías, así como la comercialización de productos básicos. También existe un importante sector hostelero. Es el único municipio que conserva el topónimo del lago Atitlán.

Durante la época colonial fue parte de la encomienda de "Atitlán de la Real Corona", a cargo de los descendientes del conquistador Sancho de Barahona.

Una de las características principales en el municipio es que se venera a "Maximón", que es una deidad originada del sincretismo entre "Rijlaj Mam" o "Rilaj Maam", el nahual de los tz'utujiles dada su condición de pueblo colonizado y Simón Pedro, el apóstol de Cristo, que quisieron enseñar los frailes franciscanos a la población durante la época colonial. Es venerado como "guardián protector". La tradición popular refiere que este personaje es un árbol de "palo de pito" que en los tiempos mitológicos fue propuesto como guardián protector de los nawales, Es una deidad muy venerada y visitada por numerosas personas de toda la República.



# CHICHICASTENANGO

La ciudad fue fundada en el año 1524 cuando los habitantes de Q´umarkaj, cakchiqueles y mayas quiché, se asentaron en el territorio que ocupa actualmente la localidad y se convivieron en aliados hasta 1540. Aunque su nombre indígena es Chigúilá, “lugar de las ortigas” en lengua quiché, los mexicanos que acompañaron a Pedro de Alvarado en 1524 la rebautizaron como Tzitzicastenango que significa “en el cercado de las ortigas”.

Es considerado como el municipio más importante debido a que fue en este lugar donde se encontró el Popol Vuh, libro religioso maya quiché, que narra el origen de la humanidad de acuerdo a esas culturas y que fue traducido al castellano por fray Francisco Ximénez.

Hoy en día destaca por su mercado y por sus tradiciones donde conviven en perfecta armonía la religión cristiana con la maya gracias a que los habitantes fueron capaces de conservar sus raíces y sus costumbres indígenas.

Destaca la producción artesanal, elaboración de telares con figuras y dibujos típicos, máscaras y muebles de madera que se venden en su famoso mercado, al que también llegan comerciantes de otras regiones y municipios cercanos.





## IGLESIA DE SANTO TOMÁS

En medio de todo el jaleo del mercado de Chichicastenango se encuentra la Iglesia de Santo Tomás, construida por los españoles en el año 1540, según cuenta la leyenda, sobre un antiguo templo maya.

Su fachada, de un blanco immaculado, y sus 18 escalones que representan los meses del calendario maya (Tzolkin) contrastan con un interior oscuro, ya que el humo de las velas ha ido tiñendo las paredes. En el centro del pasillo se pueden ver altares donde se depositan velas (rojas para el amor, amarillas para la cosecha, blancas por la salud, azules para el dinero y negras cuando se muere un familiar o amigo) y se celebran ceremonias mayas

Sus escaleras suelen estar llenas de mujeres vendiendo flores, o de chamanes quemando incienso.

La fiesta principal de Chichicastenango es el 21 de diciembre durante el solsticio de invierno, en honor a Santo Tomás el Apóstol, pues fue en esta fecha en la que se celebró la primera misa en el lugar. Sin embargo, ya que el calendario Quiché está basado en acontecimientos astronómicos relacionados con el sol, la fiesta pudo haber pertenecido a la adoración de alguna deidad maya.

## CEMENTERIO DE CHICHICASTENANGO

Para llegar al campo santo hay que bajar una cuesta bastante empinada y según se desciende se pueden ir viendo las tumbas y panteones pintados en alegres colores en lo alto de un cerro.

Para los mayas quichés, la muerte no es algo triste por eso pintan las sepulturas de diferentes tonalidades según el difunto: color rosa si es una niña, celeste si es un niño, amarillo para los abuelos, blanco para los padres y turquesa para las madres.

En este lugar también hay diferentes altares donde los mayas realizan ceremonias con velas y otros objetos.





## RESERVA NATURAL DE ATITLÁN

Ubicada a orillas del lago Atitlán en Panajachel, la Reserva Natural es una parada obligatoria para los amantes del aire libre. Es el lugar perfecto para disfrutar la exuberante belleza natural rodeada de volcanes y la selva tropical guatemalteca. A pocos minutos del centro de la ciudad de Panajachel. Los hermosos puentes colgantes, cascadas cristalinas y las impresionantes vistas del lago nos pondrán en contacto directo con la naturaleza.





## PUERTO ARTURO

Es una maravilla escondida entre la selva petenera a unos 22 kilómetros de la comunidad Carmelita en el norte de Petén.

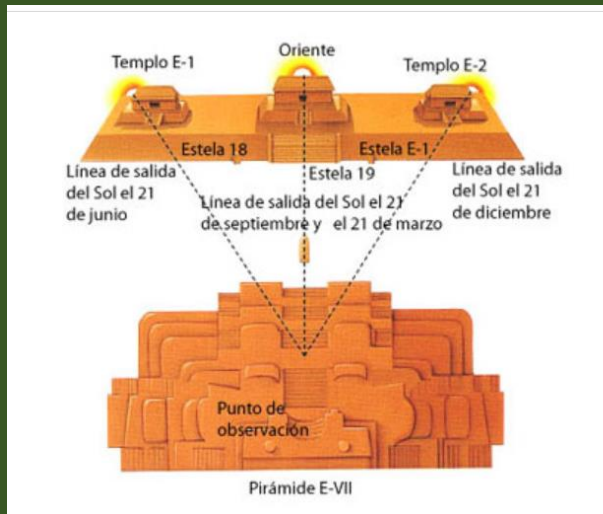
Puerto Arturo es un refugio de vida silvestre donde se pueden encontrar jaguares, tapires, cocodrilos, monos y aves. Durante los meses de abril a septiembre es posible ver bandadas de guacamaya roja que atraviesan volando la zona. La vegetación es un bosque tropical donde predominan árboles de Corozo, Zapoton, Amapola blanca, Acacia, Tinto Cuerpo de Sapo, etc.

El lago tiene forma de media luna, se cree que se llenó de agua hace 9500 años. En él se puede apreciar una isla dentro del agua, en realidad es un montículo que guarda ruinas mayas.





# UAXACTÚN



Es un yacimiento arqueológico precolombino de la cultura maya. Su nombre en la antigüedad era **Siaan Ka'an**, que quiere decir *Nacida del Cielo*.


Fue abandonada en el inicio del s.X, siendo cubierta por la jungla hasta su descubrimiento por los chicleiros. El "chicle", es la resina aglutinante, lechosa y pegajosa conque se fabrican industrialmente la goma de mascar. Se sabe que los mayas masticaron el chicle como estimulante de la saliva, y fue usado en ceremonias y con fines medicinales. Además de su uso como masticatorio, funciona como sustituto del caucho en ciertas obras ligeras. La resina es extraída del árbol del "chicozapote" y los campesinos que se dedican a la extracción conocida como "chiclería" se les llama "chicleiros". La madera de este árbol fue un recurso conocido y usado por los antiguos mayas, prueba de esto se ha encontrado en varios templos del área maya.

La comunidad indígena Uaxactún está asentada en el Parque Arqueológico Uaxactún. Su economía está basada en el aprovechamiento sostenible de la palma ornamental del xate, el chicle, el ramón, las artesanías de mimbre y bayal, la pimienta y la madera, dentro de su unidad de manejo de más de 83,558 hectáreas otorgadas en concesión por el Gobierno de Guatemala por un periodo de 25 años. Las mujeres elaboran artesanías utilizando la hoja seca del maíz, elaborando las famosas muñecas de tusa.

El Parque Arqueológico Uaxactún es un sitio arqueoastronómico de la cultura maya. Posee complejos arquitectónicos mayas, uno de ellos, conocido como grupo "E", fue construido para observar el movimiento del sol y para señalar fechas y eventos. Este sitio maya fue el primer observatorio de la civilización Maya para medir el tiempo y conocer a ciencia cierta las fechas que más se adecuaban para sembrar los principales cultivos. El llamado observatorio astronómico de esta ciudad está conformado por una estructura de tres espacios utilizados por los mayas para observar la rotación y los movimientos del sol, específicamente durante los equinoccios y solsticios que ocurrían cada tres meses.



La antigua ciudad maya que debido a sus riquezas culturales y naturales de un valor universal excepcional fue declarada como el primer sitio Patrimonio Mundial Cultural y Natural de la humanidad en 1979 por la UNESCO. Está ubicada en el municipio de Flores, departamento de Petén, constituyendo el asentamiento prehispánico más extenso en Guatemala, cuya población pudo haber alcanzado los 100,000 habitantes durante su época de mayor esplendor. Tikal cuenta con alrededor de 5000 edificios prehispánicos en un área de aproximadamente 16km<sup>2</sup>, de los cuales, únicamente el 5% se encuentra restaurado y habilitado para su visita. La ciudad representa una antigua capital que dominó un vasto territorio durante el periodo Clásico. El nombre de Tikal significa "Ciudad de las Voces".





## ISLA DE FLORES

Flores está declarada Conjunto Histórico y Patrimonio Cultural de la Nación. Recibió el nombre de Flores en honor de un destacado líder independentista guatemalteco, llamado Cirilo Flores.

Isla de Flores es un pueblo rodeado por el lago Petén Itzá. Sin embargo, aunque se le conoce como isla, no es propiamente una isla, es una península. Está unido al continente por un istmo artificial. La Isla se localiza a 127 metros sobre el nivel del mar, y está conectada por un puente para comunicar el pueblo con las zonas de Santa Elena y San Benito, dos municipios de Petén. Es uno de los destinos más coloridos de Guatemala. Se caracteriza principalmente por sus calles abarrotadas de color, terrazas con una vista extraordinaria y sus restaurantes de comida gourmet. También se conoce como puerta de entrada a las ruinas mayas cercanas.

## CIUDAD DE GUATEMALA

Fue fundada el 25 de Julio de 1524 por el conquistador español, Don Pedro de Alvarado, en el asentamiento que ocupaba la capital del señorío Cakchiquel, Iximeché, denominada Santiago de Guatemala. Posteriormente después de varios traslados, se establece en el Valle de la Virgen o de la Ermita, el 2 de enero de 1776, donde se ubica actualmente. En ese mismo año recibió por la Real Cédula el título de “La Nueva Guatemala de la Asunción”.



En tiempos de la colonia española era una pequeña ciudad con un monasterio llamado El Carmen, fundado en 1620 dependiente del virreinato de la Nueva España. Su crecimiento ha sido tan grande que ha tomado varias poblaciones que en sus inicios se encontraban en lejanías o pertenecían a otro municipio y que, por el actual sobrepaso de sus límites jurisdiccionales se le ha llamado Área Metropolitana de Guatemala. La ciudad de Guatemala es la aglomeración urbana más poblada de América Central





## ITINERARIO DETALLADO

### 1° Día | SAB 29 JUL | Madrid-Ciudad de Guatemala – La Antigua

Vuelo Madrid –Ciudad de Guatemala: 12h45-15h35 hora local IB6341

Llegada a Ciudad de Guatemala. Recepción en el aeropuerto y traslado a La Antigua. Cena libre. Alojamiento.

### 2° Día | DOM 30 JUL | La Antigua

Desayuno. Recorrido por esta ciudad colonial. Comenzaremos visitando el Cerro de la Cruz desde donde tendremos una vista espectacular de la ciudad y sus volcanes. Continuaremos paseando por las calles de Antigua. **Almuerzo**. Resto de la tarde libre donde podremos hacer nuestros propios descubrimientos. Cena libre. Alojamiento.

### 3° Día | LUN 31 JUL | La Antigua – Volcán Pacaya – La Antigua

Desayuno. Dedicaremos la mañana a caminar y ascender el majestuoso Volcán activo Pacaya. Llegaremos en vehículo al pie del volcán y desde ahí iniciaremos nuestro ascenso de una hora y media caminando hasta la meseta central a 350 metros del cráter de uno de los cuatro volcanes activos de Guatemala. **Almuerzo**. Regreso al hotel y resto de tarde libre. Cena libre. Alojamiento.

### 4° Día | MAR 01 AGO | La Antigua – Iximché -Lago Atitlán

Desayuno. Este día visitaremos el sitio arqueológico de Iximché, donde tendremos la oportunidad de presenciar una ceremonia maya dirigida por un auténtico chamán (curandero tradicional) que será una experiencia única de reencuentro con la naturaleza, un apasionado y espiritual ritual. Entrega de nahuales (perfil de la parte espiritual y humana de una persona que se calcula astronómicamente según la fecha de nacimiento). **Almuerzo**. Por la tarde continuaremos rumbo al Lago Atitlán. Pequeña caminata por la pintoresca Calle Santander. Cena libre. Alojamiento.

### 5° Día | MIE 02 AGO | Lago Atitlán – San Juan La Laguna – Santiago – Lago Atitlán

Desayuno. Tomaremos una lancha para visitar dos pueblos de los doce que rodean este hermoso lago. Conoceremos el pueblo Tzutuñil de San Juan La Laguna en el que sus pobladores conviven con la naturaleza y la cultura. Si el tiempo lo permite, tomaremos un Tuc-Tuc hacia la falda del mirador Cerro Kiaq'Aiswaan con su impresionante vista al lago Atitlán y al pueblo de San Juan La Laguna. Continuaremos hacia Santiago Atitlán, cuyos pobladores adoran a una deidad maya-católica a la que llaman Maximón. **Almuerzo**. Por la tarde regresaremos de nuevo al hotel en lancha. Cena libre. Alojamiento.

### 6° Día | JUE 03 AGO | Lago Atitlán – Chichicastenango - Lago Atitlán

Desayuno. Por la mañana saldremos rumbo a Chichicastenango; población rodeada por valles y majestuosas montañas. Recorreremos uno de los más afamados mercados indígenas en toda Latinoamérica, visitaremos la iglesia de Santo Tomás y el cementerio local, con sus panteones y lápidas multicolores y presenciaremos el profundo sincretismo religioso y cultural que caracteriza a este pueblo. Este día compartiremos con las mujeres locales un taller de tortillas de maíz, el alimento básico de Guatemala. **Almuerzo comunitario**. Por la tarde regresaremos al hotel. Cena libre. Alojamiento.

### 7° Día | VIE 04 AGO | Lago Atitlán – Reserva Natural – Ciudad de Guatemala – Isla de Flores

Desayuno. Por la mañana visitaremos la reserva Natural de Atitlán, puerta de entrada a la magnífica naturaleza del lago del mismo nombre. Caminaremos por sus puentes colgantes y senderos principales en donde encontraremos gran diversidad de flora y fauna. **Almuerzo**. Por la tarde regresaremos a Ciudad de Guatemala para ir directamente al aeropuerto internacional “La Aurora” y tomar el vuelo con destino a Flores (Petén).

Vuelo Guatemala-Flores 16h20-17h20 TAG 5U 218

Recepción y traslado a nuestro hotel en la Isla de Flores. Cena libre. Alojamiento.

### 8° Día | SAB 05 AGO | Isla de Flores – Puerto Arturo

Desayuno. Desde la ciudad de Flores saldremos muy temprano hacia Puerto Arturo por carreteras de tierra llevándonos sólo lo necesario para tres días en la selva. El Refugio de vida silvestre Puerto Arturo, santuario de la naturaleza, combina la belleza escénica de las lagunas con la majestuosidad de la jungla, albergando una vasta variedad de animales salvajes, millares de aves, monos aulladores, jaguares y cocodrilos, entre otros. El viaje dura aproximadamente 6 horas, por lo que haremos una parada en la comunidad indígena de Carmelita a media mañana para tomar un refrigerio. Una vez en Puerto Arturo tras alojarnos y almorzar comenzaremos nuestra aventura en la selva con una expedición a través de la laguna, donde podremos observar ya gran diversidad de especies de aves acuáticas y rapaces, además de disfrutar de los paisajes mágicos del atardecer. Después de un día espectacular, terminaremos la jornada con una deliciosa cena.

### 9° Día | DOM 06 AGO | Refugio de vida silvestre Puerto Arturo

Desayuno. Nos levantaremos temprano para iniciar nuestra expedición hacia las sabanas y pastizales de El Cuervo, en busca de mamíferos como el venado cola blanca, tapires y otros. **Almuerzo en Puerto Arturo**. Por la tarde realizaremos una caminata por la selva introduciéndonos en el fascinante mundo de la herpetología. El refugio de vida silvestre alberga importantes especies de anfibios y reptiles de alto valor biológico para su conservación, que podremos conocer y fotografiar. Después de una merecida cena realizaremos otra expedición nocturna en busca de búhos y otras sorpresas.

### **10° Día | LUN 07 AGO | Puerto Arturo – Isla de Flores**

Desayunaremos en Puerto Arturo para posteriormente cargar todo nuestro equipo en los vehículos y despedirnos de este recóndito rincón de la selva con un último recorrido hacia el campamento Sibalón en busca de rapaces y otras especies de aves vinculadas a los cuerpos de agua. A medio día almorzaremos en Carmelita y nos tomaremos un tiempo para despedirnos de nuestros anfitriones de la comunidad.

\* En algún momento de nuestra estancia en Puerto Arturo, tendremos un encuentro con los líderes de la comunidad indígena Carmelita para conocer de cerca su historia. Finalmente, nos trasladaremos de nuevo hasta nuestro hotel en Flores. Cena libre. Alojamiento.

### **11° Día | MAR 08 AGO | Isla de Flores -Uaxactún -Tikal**

Desayuno. Traslado hasta Uaxactún donde nos darán la bienvenida las mujeres de la comunidad y degustaremos bocadillos elaborados con productos del bosque. Un guía nos acompañará a través del sitio arqueológico, comenzando por el observatorio astronómico maya más antiguo de la región. Caminaremos por la comunidad observando la forma de vida tradicional. **Almuerzo**. Por la tarde disfrutaremos de una tertulia con las mujeres locales y aprenderemos a fabricar muñecas con hojas de maíz seca. Después regresaremos a Tikal. Cena libre. Alojamiento.

### **12° Día | MIE 09 AGO | Tikal**

Desayuno. Este día tendremos nuestra visita a Tikal, la mayor de las ciudades mayas conocidas y que tras más de mil años desde su abandono, los edificios se mantienen aún en pie luchando contra una vegetación que pugna por engullirlos. **Almuerzo campestre en un restaurante dentro del sitio arqueológico**. Resto de la tarde libre para disfrutar del entorno natural del lugar. Cena libre. Alojamiento.

### **13° Día | JUE 10 AGO | Tikal – Ciudad de Guatemala**

Desayuno. Caminata por los alrededores del Jungle Lodge para observar la biodiversidad de esta zona de la selva. **Almuerzo**. Traslado al aeropuerto internacional “Mundo Maya” para tomar el vuelo regular con regreso a Ciudad de Guatemala.

Vuelo Flores-Ciudad de Guatemala 17h05-18h00 TAG 5U 145

Recepción y traslado al hotel. Cena libre y alojamiento

### **14° Día | VIE 11 AGO | Ciudad de Guatemala –Madrid**

Desayuno. Por la mañana tendremos un recorrido panorámico por esta moderna y cosmopolita ciudad. Nuestra ruta nos permitirá descubrir el Centro Cívico, la Plaza Central y la Avenida Reforma entre otros. **Almuerzo**. A la hora convenida, traslado al aeropuerto para tomar el vuelo con destino Madrid.

Vuelo Ciudad de Guatemala-Madrid 17h05-14h25 + 1 IB6342

### **15° Día | SAB 12 AGO | Madrid**

Llegada del vuelo al aeropuerto de Madrid Barajas a las 14:25h. Fin del viaje

## CALENDARIO Y CONDICIONES DE PAGO

PRECIO POR PERSONA: 2.949€

TASAS DE AEROPUERTO: 346€

SUPLEMENTO DE HABITACIÓN INDIVIDUAL: No disponible

RESERVA DE PLAZA: 500€ (incluidos en el precio final del viaje) Depósito inicial no reembolsable en caso de anulación posterior.

### CALENDARIO DE PAGOS

Reserva de viaje: 500€ (no reembolsables en caso de anulación posterior)

Cuota 15 febrero: 550€

Cuota 15 marzo: 550€

Cuota 15 abril: 550€

Cuota 15 mayo: 550€

Cuota 15 junio: 595€

Coste total del viaje: 3.295€ (tasas aeroportuarias incluidas)

### FORMA DE PAGO

La forma de pago puede hacerse de dos maneras:

-**Transferencia bancaria** a la siguiente cuenta del BBVA, indicando SOLAMENTE nombre del viajero

ES56 0182 4899 1202 0151 4025

Titular: Avoris Retail División SL

- **Con tarjeta de crédito**, mediante un enlace para pago seguro. En ese caso deben contactar con la agencia para que les envíe el link, que se genera en el momento.

En caso de contratar algún seguro de viaje opcional, habría que hacerlo en el mismo momento del pago de la reserva, ya que una vez inscritos al viaje las coberturas de gastos de anulación no tendrían validez. La empresa aseguradora no permite contratar un seguro de anulación a posteriori, tiene que ser simultáneo a la reserva del viaje para que cubra gastos desde el primer momento. Si algún viajero decide contratarlo, se añadiría al importe de la reserva el coste del seguro opcional.

# CONDICIONES GENERALES Y CONTRATO DE VIAJES COMBINADOS

En el momento de pagar el primer depósito (no reembolsable) B The Travel Brand enviará a cada viajero un contrato de viajes combinados donde figurarán todos los datos del viaje así como los plazos de pago y condiciones de anulación. Cada viajero deberá devolverlo firmado por correo electrónico como confirmación de haberlo leído y dando su conformidad con las condiciones. Debemos tener en cuenta que se trata de un viaje de grupo en el que es necesario un número mínimo de viajeros para poder respetar los precios ofertados, por lo que es importante cumplir los plazos de pago indicados más arriba y el compromiso de viajar. No obstante, y sabiendo que pueden surgir imprevistos, el viaje lleva incluido un seguro de asistencia en viaje del que adjuntamos las condiciones y coberturas. Dicho seguro queda contratado en el momento de efectuar el primer pago, para poder cubrir posibles gastos de anulación siempre que se cumpla alguna de las circunstancias cubiertas por la póliza. Opcionalmente ofrecemos un seguro con coberturas de mayor cuantía, en caso de que alguien esté interesado rogamos consultar con la agencia de viajes ya que no se pagaría completo si no solamente la diferencia de precio con el seguro que va incluido.

**IMPORTANTE:** EL PRECIO SE BASA EN UN GRUPO MÍNIMO DE 19 PARTICIPANTES, SI NO LLEGÁRAMOS A ESA CANTIDAD TENDRÍAMOS QUE RECOTIZAR. EL PROGRAMA PUEDE ESTAR SUJETO A CAMBIOS POR OPERATIVIDAD, DISTRIBUCIÓN DE HABITACIONES O DISPONIBILIDAD EN EL MOMENTO DE REALIZAR RESERVA EN FIRME. LA ACEPTACIÓN DE LAS PLAZAS SE IRÁN ASIGNANDO POR ORDEN DE RESERVA EN FIRME DE LAS MISMAS. POR FAVOR CONSULTAR EL NÚMERO DE PLAZAS DISPONIBLES ANTES DE EFECTUAR EL PAGO DE LA RESERVA.

EL PROGRAMA PUEDE ESTAR SUJETO A CAMBIOS POR OPERATIVIDAD O CIRCUNSTANCIAS ESPECIALES A LA HORA DE REALIZAR ALGUNA DE LAS ACTIVIDADES PROGRAMADAS.

ESTE PROGRAMA IMPLICA LA CESIÓN VOLUNTARIA DE LOS DERECHOS DE IMAGEN DE LAS FOTOGRAFÍAS Y VIDEOS QUE SE GENEREN DURANTE EL VIAJE PARA SU UTILIZACIÓN EN LA WEB DE PROYECTO ARGO ([www.proyectoargo.com](http://www.proyectoargo.com)) Y OTRAS POSIBLES PUBLICACIONES DIVULGATIVAS EN REDES SOCIALES Y PRENSA.

Si algún viajero necesita acercamiento a Barajas desde otras provincias debe solicitarlo al formalizar la reserva.

## INCLUYE

- Guía acompañante de Proyecto Argo durante todo el viaje
- Billetes de avión MADRID-CIUDAD DE GUATEMALA / CIUDAD DE GUATEMALA-FLORES / FLORES-CIUDAD DE GUATEMALA / CIUDAD DE GUATEMALA-MADRID en clase turista
- Desayunos y almuerzos (en Puerto Arturo también se incluyen las cenas)
- Alojamiento en habitaciones dobles en los establecimientos descritos o similares
- Todas las actividades y excursiones descritas en el programa
- Entradas a los sitios arqueológicos y visitas programadas
- Guías profesionales certificados por el Instituto Guatemalteco de Turismo (INGUAT)
- Guías nativos cualificados en Puerto Arturo
- Todos los transportes terrestres y transfer a los aeropuertos
- Celebración de ceremonia maya dirigida por un chamán
- Seguro básico de asistencia en viaje (adjunto se envía el documento de condiciones y coberturas)
- Tasas de aeropuerto 346€

## NO INCLUYE

- Bebidas en las comidas
- Gastos personales (lavandería, llamadas telefónicas, etc.)
- Propinas
- Cenas (excepto en nuestra estancia en Puerto Arturo)
- Servicios no mencionados en el programa

## HOTELES PREVISTOS (O SIMILARES)

LA ANTIGUA: **El Carmen** – [www.elcarmenhotel.com](http://www.elcarmenhotel.com)

LAGO ATITLÁN: **Jardines Del Lago** – [www.jardinesdellago.com](http://www.jardinesdellago.com)

FLORES (PETÉN): **La Casona de la Isla** – <https://hotelesdepeten.com/wp/es/hotel-casona-de-la-isla/>

CARMELITA: **Puerto Arturo** - <https://visitpuertoarturo.com.gt/>

TIKAL: **Jungle Lodge** – [www.junglelodegetikal.com](http://www.junglelodegetikal.com)

CIUDAD DE GUATEMALA: **Stofella** – [www.stofella.com](http://www.stofella.com)

### COORDINACIÓN DEL VIAJE

Ángel Galicia (Proyecto Argo)

Tfno.: 670988624 / [info@proyectoargo.com](mailto:info@proyectoargo.com)

### GESTIÓN DEL VIAJE

Elisa Villazán (B the travel brand)

Tfno.: 985350717 / [gruposasturias@btravel.com](mailto:gruposasturias@btravel.com)

“El español que no conoce América no sabe lo que es España”  
Federico García Lorca



“Descúbrete primero a ti mismo y luego proyéctate”  
Miguel de la Quadra-Salcedo